

создано с
росмолодёжь
гранты

Лаборатория экологического мониторинга "СвалокНет"

Каталог незаконных свалок города Орск

Безуглый Т.А.

Автономная некоммерческая организация

«Центр исследований и решений проблемы Экопатология»

Форма СЕР-001



Челябинск, 2023

Безуглый Т.А. – директор АНО «Центр Экопатология»

Каталог незаконных свалок города Златоуст был составлен при использовании алгоритма «Визуальный спутниковый поиск незаконных свалок», в рамках проекта Лаборатория экологического мониторинга "СвалокНет" при поддержке Росмолодежь гранты

Автономная некоммерческая организация «Центр исследований и решений экологических проблем Экопатология» – ecopathology.ru

Эффективность методики составляет до 87,5%.

Безуглый, Т.А. Каталог незаконных свалок города Орск / Т. А. Безуглый // АНО «Центр Экопатология». – Челябинск. – 2023. –32 с.

Содержание алгоритма «Визуальный спутниковый поиск незаконных свалок»

© Безуглый Т.А.

© АНО «Центр Экопатология»

Спутниковые снимки

© Google Earth Pro | © Google

© ПКК © Росреестр 2010-2021 | Esri, Intermap, NASA, NGA, USGS | © Участники OpenStreetMap

СОДЕРЖАНИЕ

СВОДНЫЕ ДАННЫЕ.....	5
НЕПОСРЕДСТВЕННО КАТАЛОГ НЕЗАКОННЫХ СВАЛОК	6
Свалка № 1 Орск.....	6
Свалка № 2 Орск.....	7
Свалка № 3 Орск.....	8
Свалка № 4 Орск.....	9
Свалка № 5 Орск.....	10
Свалка № 6 Орск.....	11
Свалка № 7 Орск.....	12
Свалка № 8 Орск.....	13
Свалка № 9 Орск.....	14
Свалка № 10 Орск.....	15
Свалка № 11 Орск.....	16
Свалка № 12 Орск.....	17
Свалка № 13 Орск.....	18
Свалка № 14 Орск.....	19
Свалка № 15, № 16 Орск.....	20
Свалка № 17 Орск.....	21
Свалка № 18 Орск.....	22
Свалка № 19 Орск.....	23
Свалка № 20 Орск.....	24
Свалка № 21 Орск.....	25
Свалка № 22 Орск.....	26
Свалка № 23 Орск.....	27

Свалка № 24 Орск.....	28
Свалка № 25 Орск.....	29
Список литературы.....	30
Центр исследований и решений экологических проблем Экопатология.....	31

СВОДНЫЕ ДАННЫЕ

В результате проведенного исследования была установлена локализация 25 незаконных свалок общей площадью более 28 500 кв. м на территории города Орск и близлежащих административно-территориальных образований.

Свалки – нарушение КоАП РФ Статья 8.2. Несоблюдение требований в области охраны окружающей среды при обращении с отходами производства и потребления.

Также найденное загрязнение, предположительно, указывает на нарушение следующих статей уголовного кодекса Российской Федерации:

- Статьи 247. «Нарушение правил обращения экологически опасных веществ и отходов»;
- Статья 254. «Порча земли»;
- Статья 255. «Нарушение правил охраны и использования недр».

Установленный методом изучения более ранних спутниковых снимков возраст незаконных загрязнений говорит о систематическом нарушении администрациями данных административно-территориальных образований Конституции Российской Федерации, а именно положений Статьи 42.

НЕПОСРЕДСТВЕННО КАТАЛОГ НЕЗАКОННЫХ СВАЛОК

Свалка № 1 Орск

Земельный участок 56:43:0109005:177 и территория западнее его

Площадь 1000 кв. м



Свалка № 2 Орск

По дороге засыпной дороге южнее земельного участка 56:43:0109005:217

Площадь 5300 кв. м



Свалка № 3 Орск

Севернее земельного участка 56:43:0109005:218

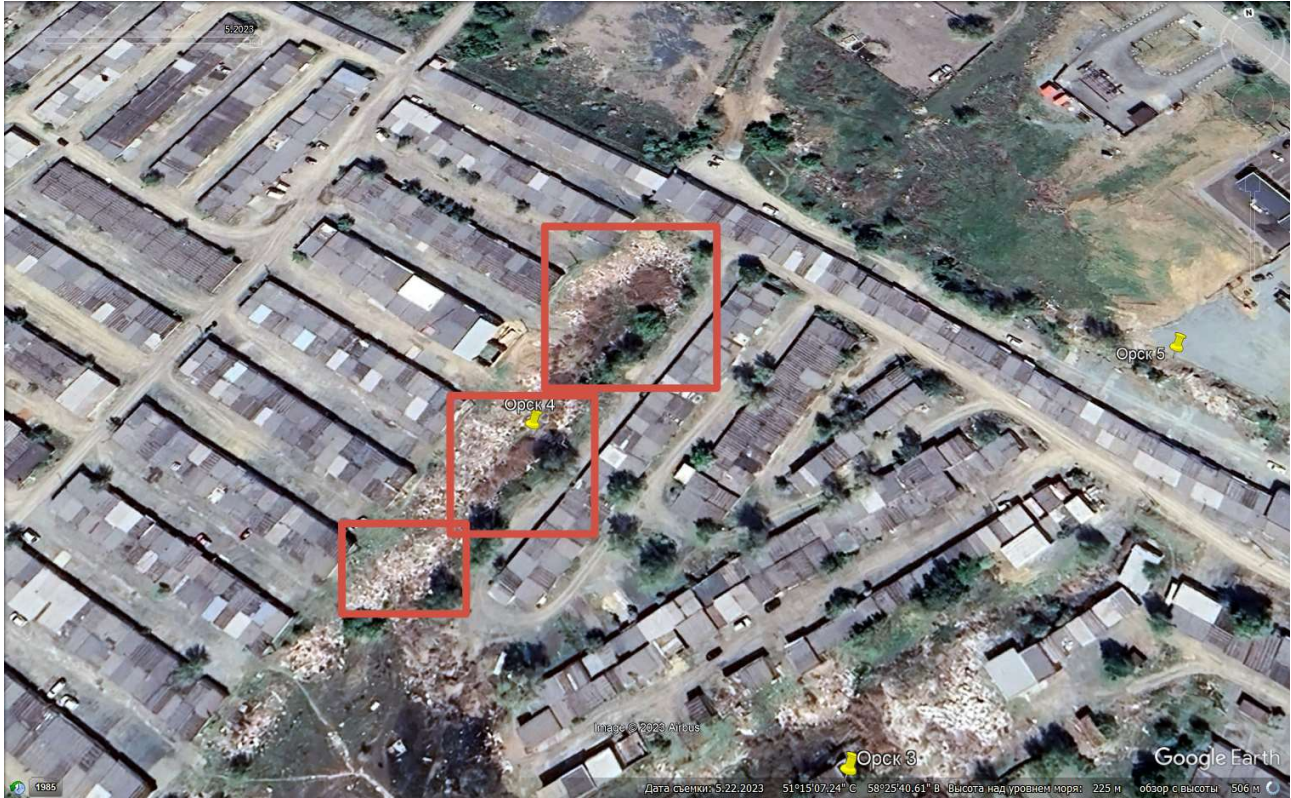
Площадь 638 кв. м



Свалка № 4 Орск

Южнее земельного участка 56:43:0109005:182

Площадь 730 кв. м



Свалка № 5 Орск

На земельном участке 56:43:0109005:255

Площадь 460 кв. м



Свалка № 6 Орск

На земельном участке 56:43:0109005:182

Площадь 734 кв. м



Свалка № 7 Орск

Несколько западнее земельного участка 56:43:0109005:36

Площадь 350 кв. м



Свалка № 8 Орск

Несколько западнее земельного участка 56:43:0109005:219

Площадь 760 кв. м



Свалка № 9 Орск

Земельный участок 56:43:0109011:16


Площадь 460 кв. м



Свалка № 10 Орск

Земельный участок 56:43:0117001:17

Площадь 800 кв. м



Свалка № 11 Орск

По дороге южнее земельного участка 56:43:0117002:7


Площадь 600 кв. м



Свалка № 12 Орск

В гаражном кооперативе по дороге севернее земельного участка
56:43:0117005:24

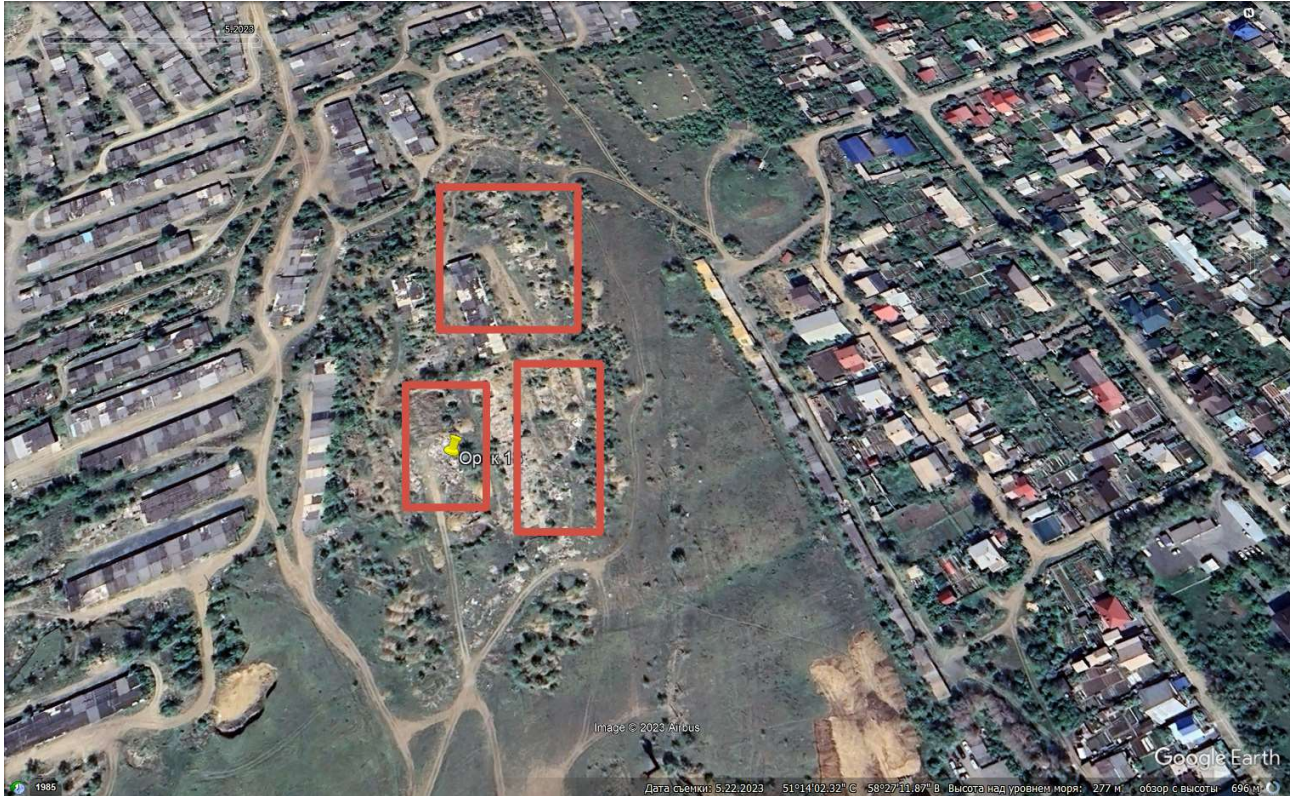
Площадь 700 кв. м



Свалка № 13 Орск

Западнее земельного участка 56:43:0117004:11

Площадь 2670 кв. м



Свалка № 14 Орск

Земельный участок 56:43:0000000:262

Площадь 1250 кв. м



Свалка № 15, № 16 Орск

Южная граница кадастровый квартал 56:43:0122001, Кадастровый квартал 56:43:0122004 (дорога в южной части гаражей)

Площадь 2500 кв. м



Свалка № 17 Орск

С запада от гаражей Кадастровый квартал 56:43:0122003

Площадь 1330 кв. м



Свалка № 18 Орск

Кадастровый квартал 56:43:0122005, севернее Земельного участка 56:43:0122005:14

Площадь 750 кв. м



Свалка № 19 Орск

Кадастровый квартал 56:43:0112010

Площадь 250 кв. м



Свалка № 20 Орск

Кадастровый квартал 56:43:0113003, севернее земельного участка 56:43:0113003:23

Площадь 1000 кв. м



Свалка № 21 Орск

Земельный участок 56:43:0113005:133, Земельный участок 56:43:0113005:160

Площадь 3300 кв. м



Свалка № 22 Орск

Кадастровый квартал 56:43:0114006; севернее земельного участка 56:43:0114006:20

Площадь 1250 кв. м



Свалка № 23 Орск

Земельный участок 56:43:0208001:43

Площадь 750 кв. м



Свалка № 24 Орск

Кадастровый квартал 56:43:0204012 на северо-востоке гаражного массива

Площадь 500 кв. м



Свалка № 25 Орск

Земельный участок 56:43:0204012:346 на востоке гаражного массива

Площадь 800 кв. м



Список литературы

1. Безуглый, Т. А. «Визуальный спутниковый поиск незаконных свалок»: алгоритм поиска незаконных свалок твердых бытовых и строительных отходов с использованием спутниковых снимков / Т. А. Безуглый ; Автономная некоммерческая организация «Центр исследований и решений экологических проблем Экопатология». – Челябинск : АНО «Центр Экопатология», 2022. – 49 с.
2. Безуглый Т. А. Использование спутниковых снимков для выявления проблемы несанкционированных свалок в Челябинской области / Т. А. Безуглый, А. Р. Сибиркина // Использование и охрана природных ресурсов в России. – 2023. – № 2. – С. 58-62.

Центр исследований и решений экологических проблем Экопатология

Автономная некоммерческая организация «Центр исследований и решений экологических проблем Экопатология» — это экологическая некоммерческая организация, основанная в 2022 году челябинским общественными деятелем Тимофеем Безуглым во время работы над кейсами экологических проблем в регионе.

В 2021 году Тимофей начал организованную правовую работу по борьбе с незаконными свалками в Челябинской городской агломерации и Челябинской области, которая вылилась в программу «Систематизация информации о незаконных свалках».

АНО «Центр Экопатология» занимаемся подготовкой и реализацией экологических проектов, активно взаимодействуем с органами исполнительной власти с целью решения экологических проблем субъектов Российской Федерации.

Контакты АНО «Центр Экопатология»:

Официальный сайт – <https://ecopathology.ru/>

Официальная электронная почта – director@ecopathology.ru

Безуглый Т.А. – учредитель и директор АНО «Центр Экопатология», автор алгоритма «Визуальный спутниковый поиск незаконных свалок».