

создано с
росмолодёжь
гранты

Лаборатория экологического мониторинга "СвалокНет"

Каталог незаконных свалок города Тобольска

Безуглый Т.А.

Автономная некоммерческая организация

«Центр исследований и решений проблемы Экопатология»

Форма СЕР-001



Безуглый Т.А. – директор АНО «Центр Экопатология»

Каталог незаконных свалок города Тобольск был составлен при использовании алгоритма «Визуальный спутниковый поиск незаконных свалок».

Каталог составлен в рамках проекта «Лаборатория экологического мониторинга «СвалокНет», реализуемого при поддержке гранта от Федерального агентства по делам молодежи – Росмолодежь.

Партнер проекта, издатель отчета – автономная некоммерческая организация «Центр исследований и решений экологических проблем Экопатология» – ecopathology.ru

Безуглый, Т.А. Каталог незаконных города Тобольск / Т. А. Безуглый
// АНО «Центр Экопатология». – Челябинск. – 2022. – 22 с.

Содержание алгоритма «Визуальный спутниковый поиск незаконных свалок»

© Безуглый Т.А.

© АНО «Центр Экопатология»

Спутниковые снимки

© Google Earth Pro | © Google

© ПКК © Росреестр 2010-2021 | Esri, Intermap, NASA, NGA, USGS | © Участники
OpenStreetMap

СОДЕРЖАНИЕ

СВОДНЫЕ ДАННЫЕ	4
НЕПОСРЕДСТВЕННО КАТАЛОГ НЕЗАКОННЫХ СВАЛОК	5
Свалка № 1, Тобольск	5
Свалка № 2, Тобольск	6
Свалка № 3, Тобольск	7
Свалка № 4, Тобольск	8
Свалка № 5, Тобольск	9
Свалка № 6, Тобольск	10
Свалка № 7, Тобольск	11
Свалка № 8, Тобольск	12
Свалка № 9, Тобольск	13
Свалка № 10, Тобольск	14
Свалка № 11, Тобольск	15
Свалка № 12, Тобольск	16
Свалка № 13, Тобольск	17
Свалка № 14, Тобольск	18
Свалка № 15, Тобольск	19
Свалка № 16, Тобольск	20
Свалка № 17, Тобольск	21
Центр исследований и решений экологических проблем Экопатология.....	22

СВОДНЫЕ ДАННЫЕ

В результате проведенного исследования была установлена локализация 17 незаконных свалок общей площадью более 21 720 кв. м на территории города Тобольска и близлежащих административно-территориальных образований.

Найденное загрязнение, предположительно, указывает на нарушение следующих статей уголовного кодекса Российской Федерации:

- Статьи 247. «Нарушение правил обращения экологически опасных веществ и отходов»;
- Статья 254. «Порча земли»;
- Статья 255. «Нарушение правил охраны и использования недр».

Установленный методом изучения более ранних спутниковых снимков возраст незаконных загрязнений говорит о систематическом нарушении администрациями данных административно-территориальных образований Конституции Российской Федерации, а именно положений Статьи 42.

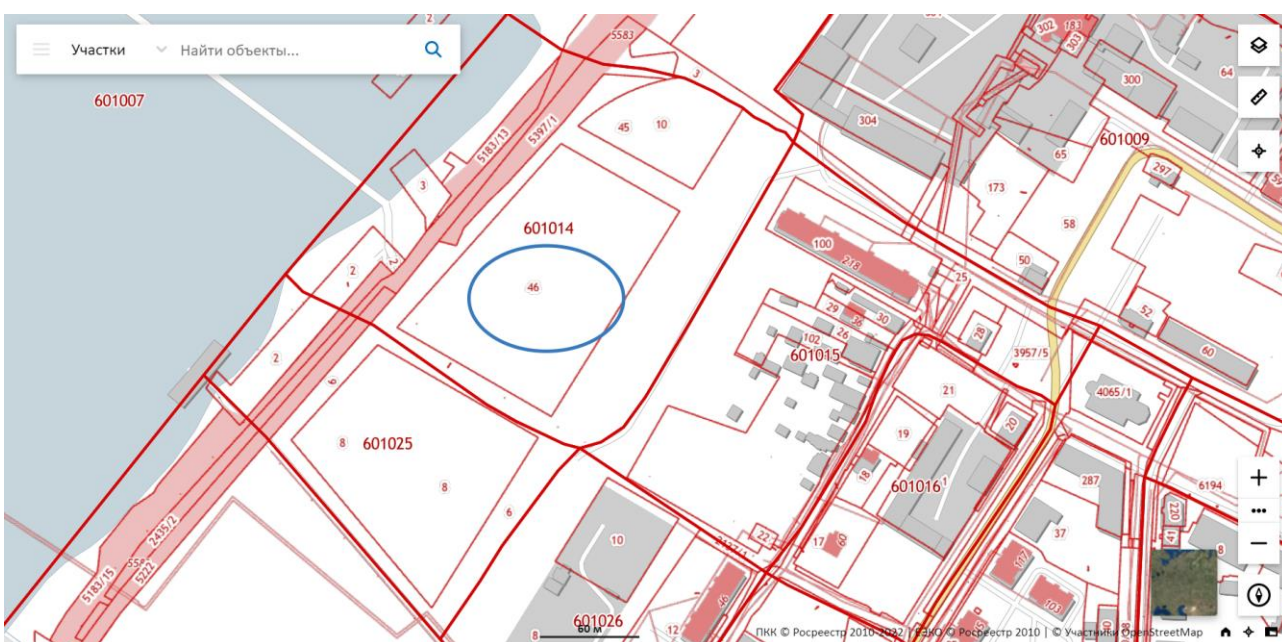
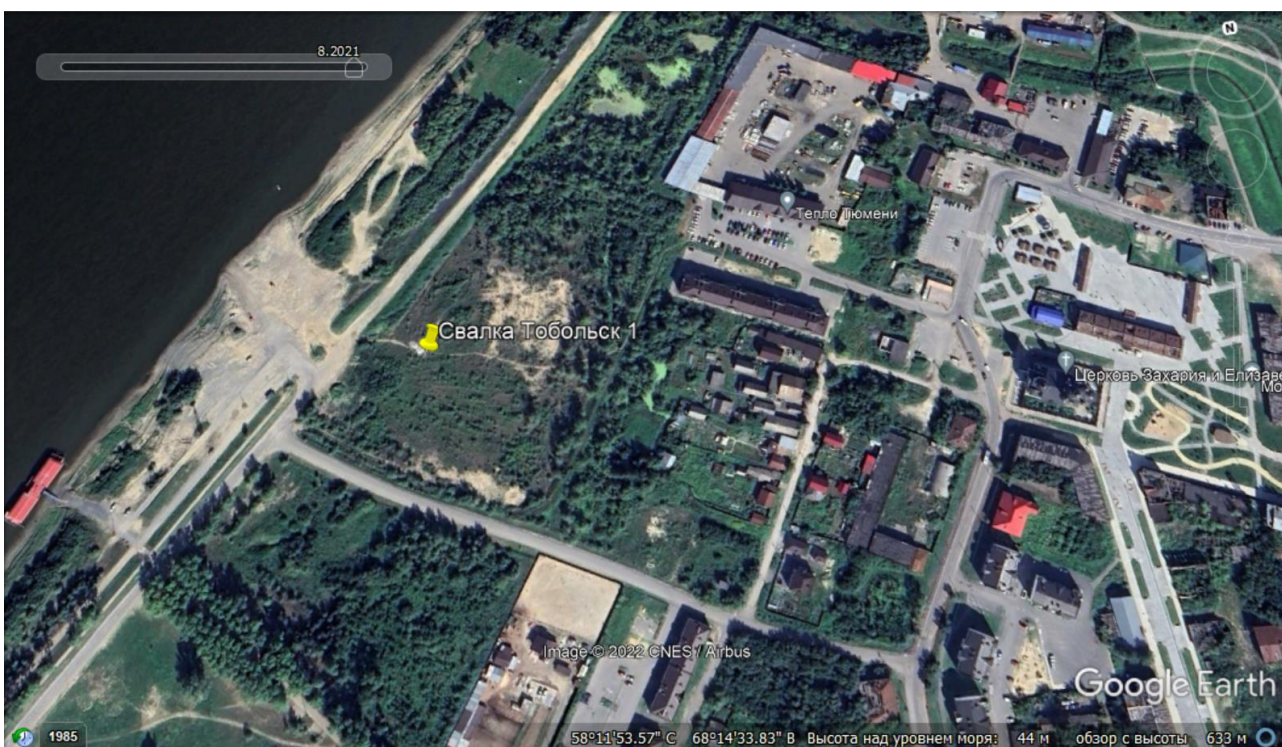
НЕПОСРЕДСТВЕННО КАТАЛОГ НЕЗАКОННЫХ СВАЛОК

Свалка № 1, Тобольск

Земельный участок 72:24:0601014:10, Земельный участок
72:24:0601014:46

Площадь: 200 кв. м

Ориентир: съезд с Пристанской улицы

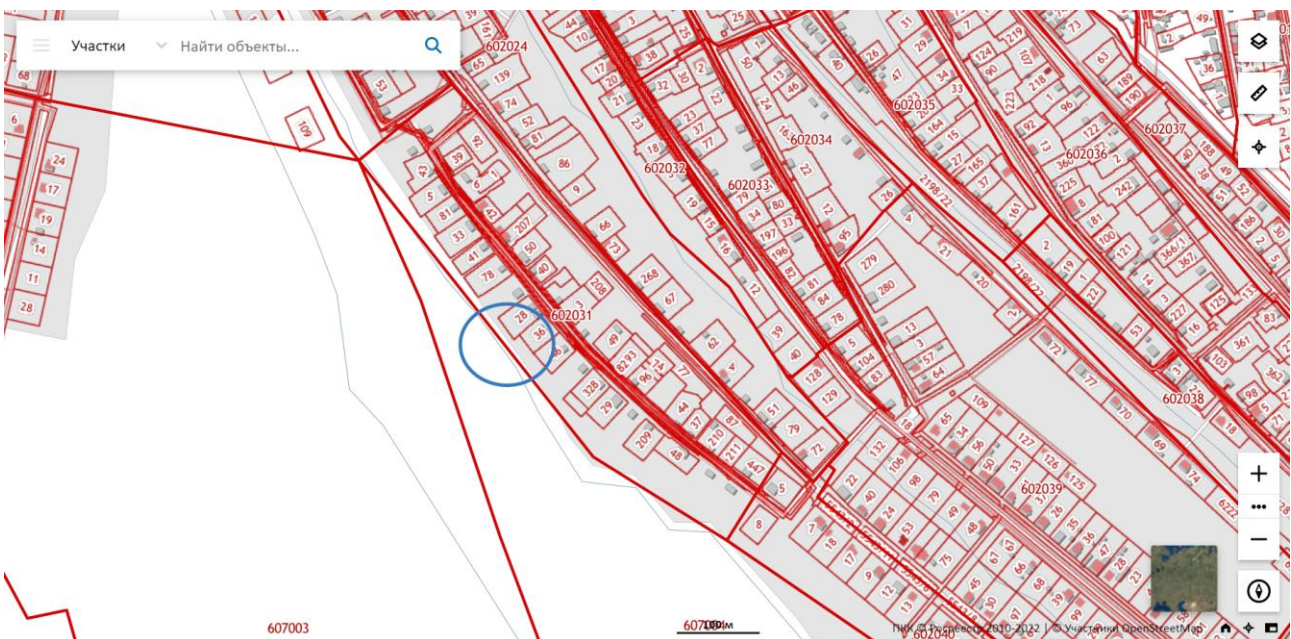
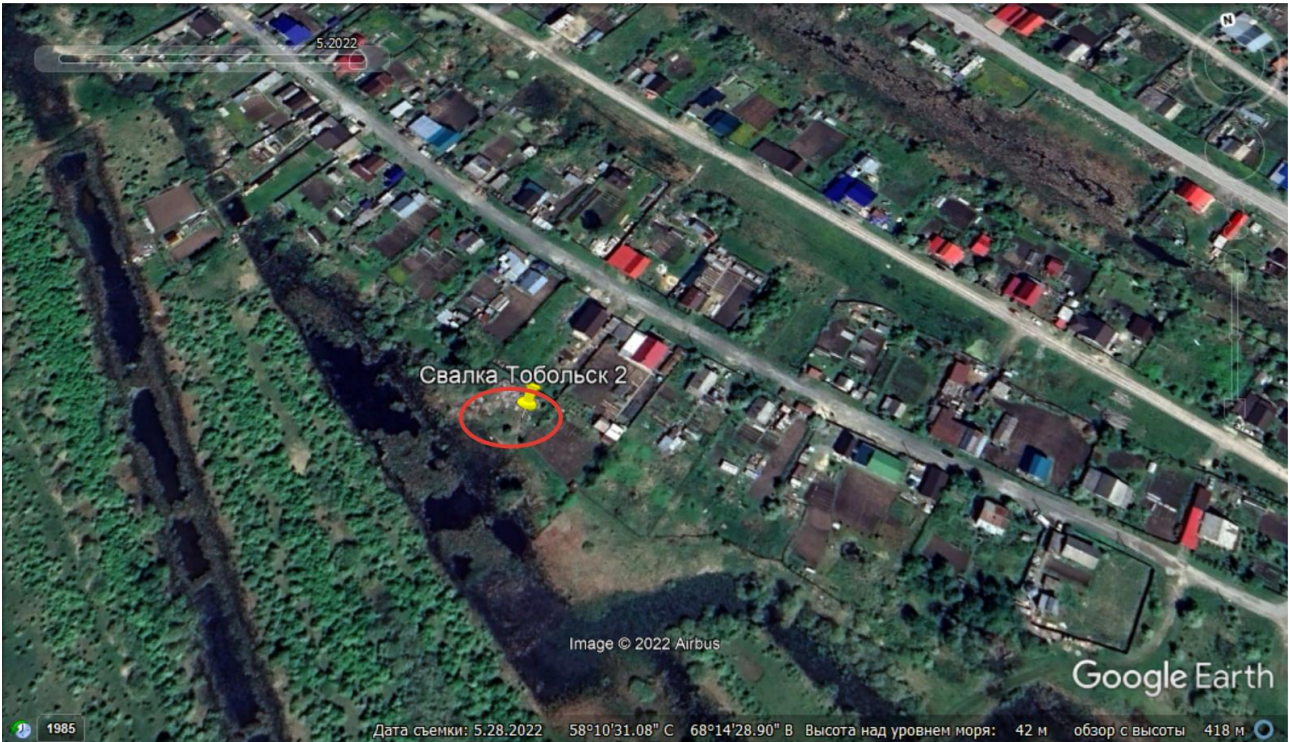


Свалка № 2, Тобольск

Кадастровый квартал 72:24:0602031

Площадь: 200 кв. м

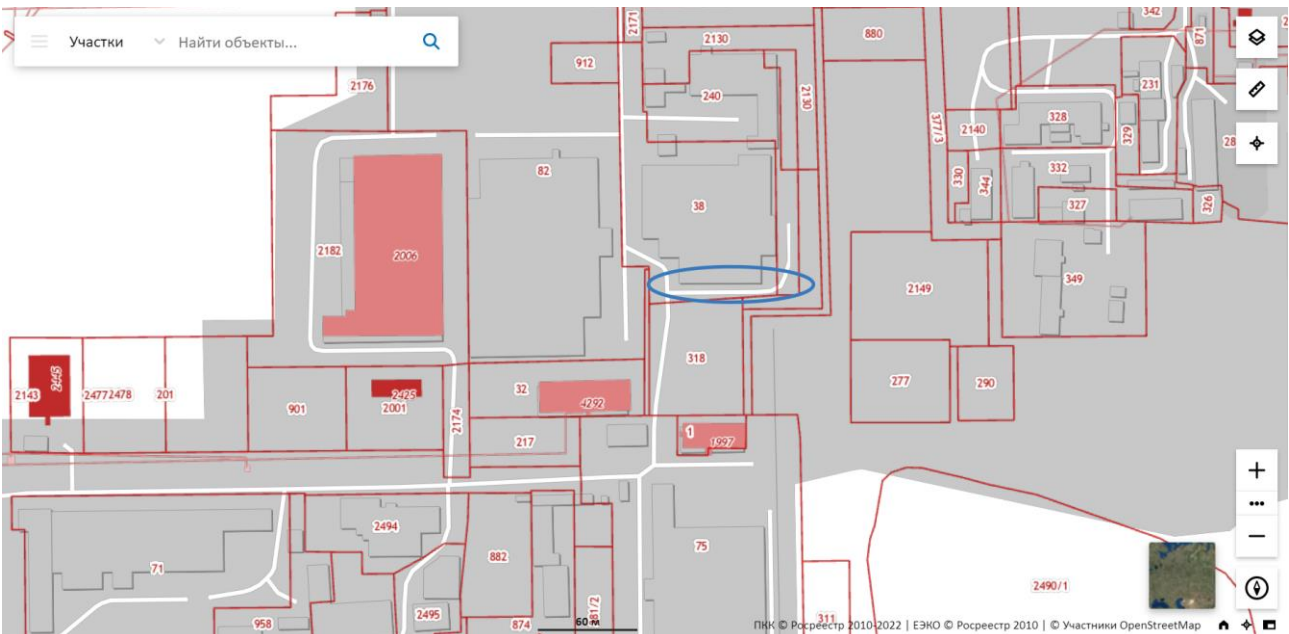
Ориентир: Свалка за домами по адресу улица Набережная Карла Маркса
68, 70, 72



Свалка № 3, Тобольск

Земельный участок 72:24:0502001:318, Земельный участок
72:24:0502001:38

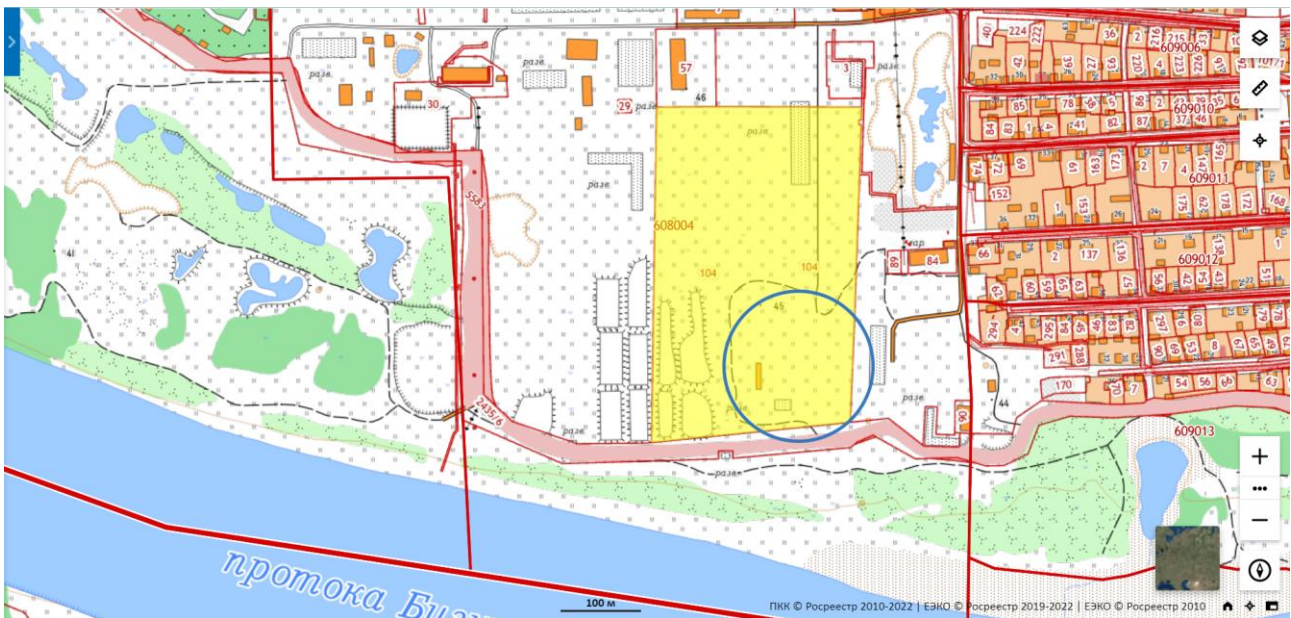
Площадь: 570 кв. м



Свалка № 4, Тобольск

Земельный участок 72:24:0608004:104

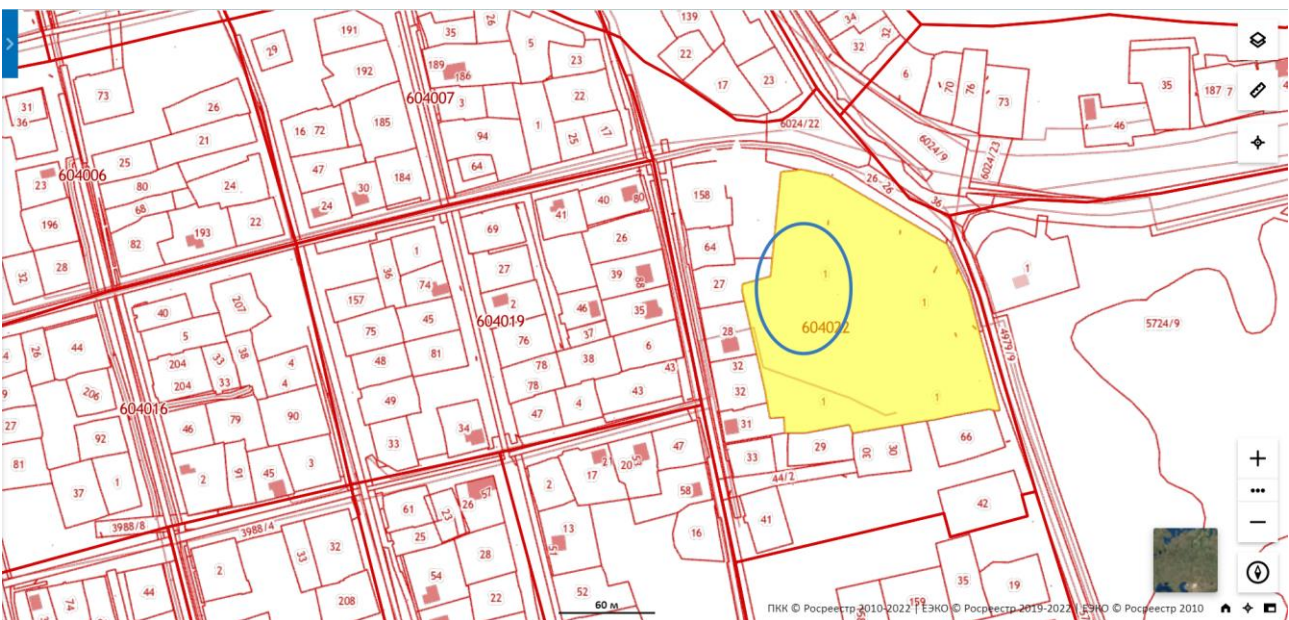
Площадь: 3600 кв. м



Свалка № 5, Тобольск

Земельный участок 72:24:0604022:1

Площадь: 750 кв. м



Свалка № 6, Тобольск

Земельный участок 72:24:0305006:15

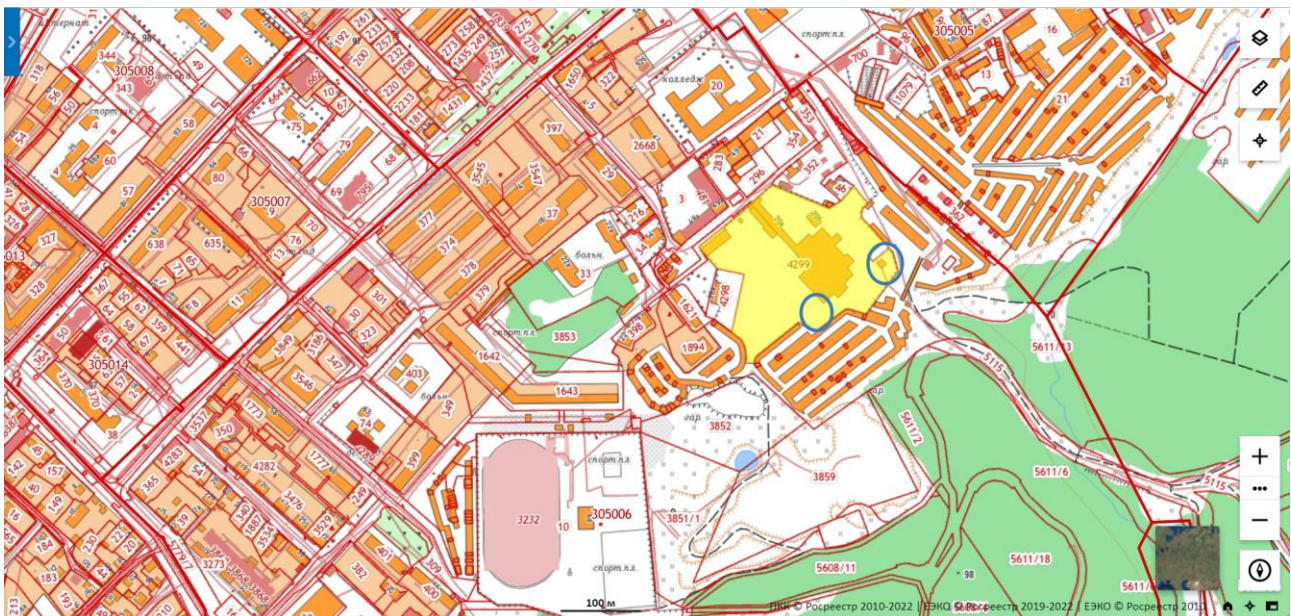
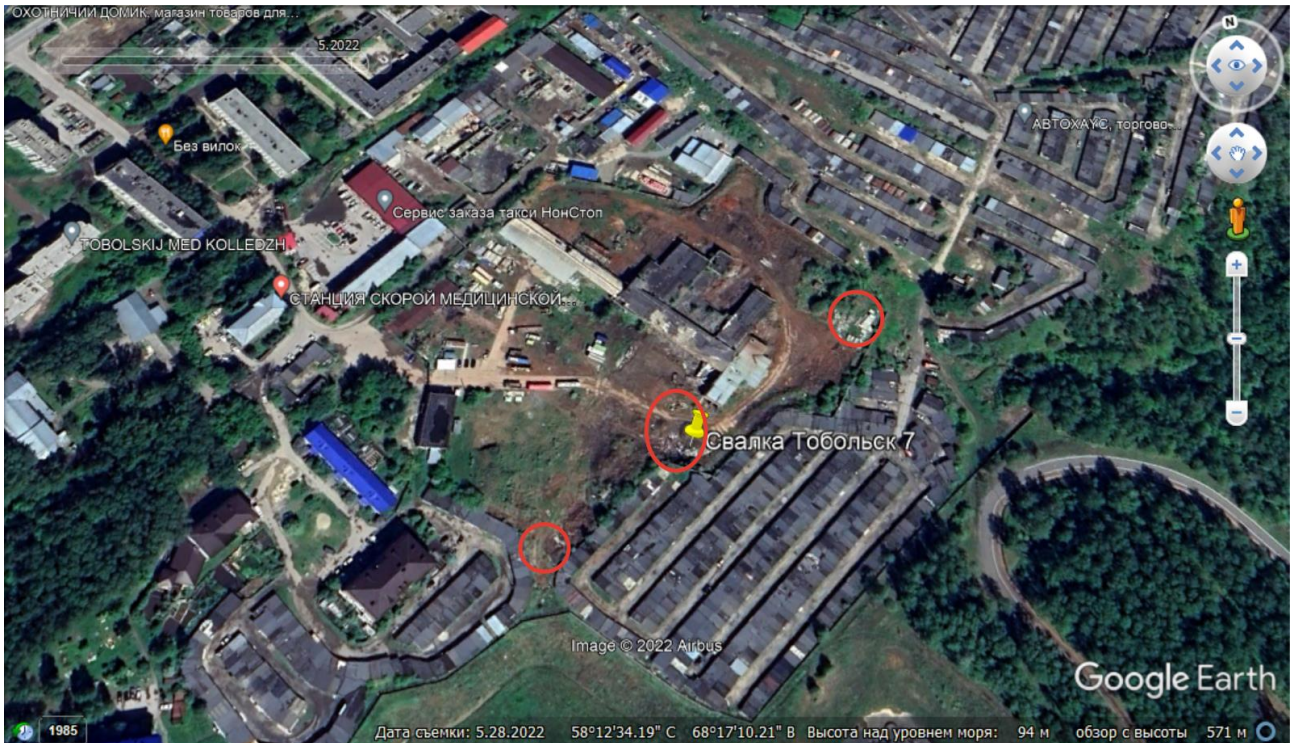
Площадь: 750 кв. м



Свалка № 7, Тобольск

Земельный участок 72:24:0305006:4299

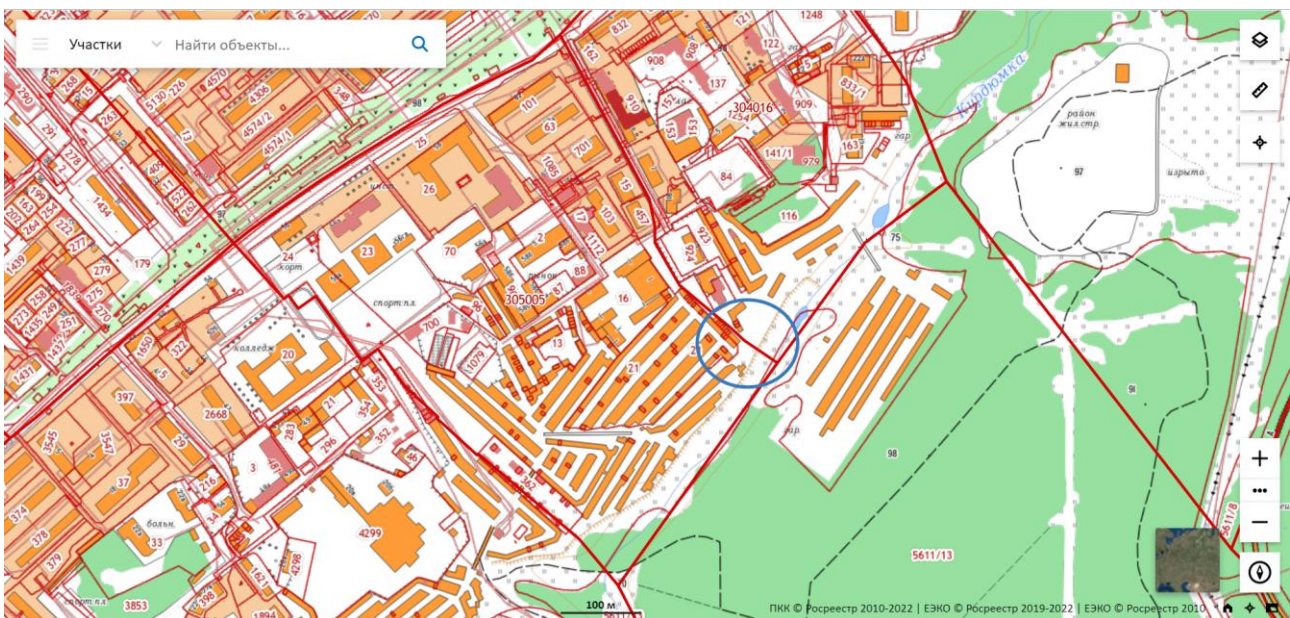
Площадь: 750 кв. м



Свалка № 8, Тобольск

Кадастровый квартал 72:24:0304016, Кадастровый квартал 72:24:0305005

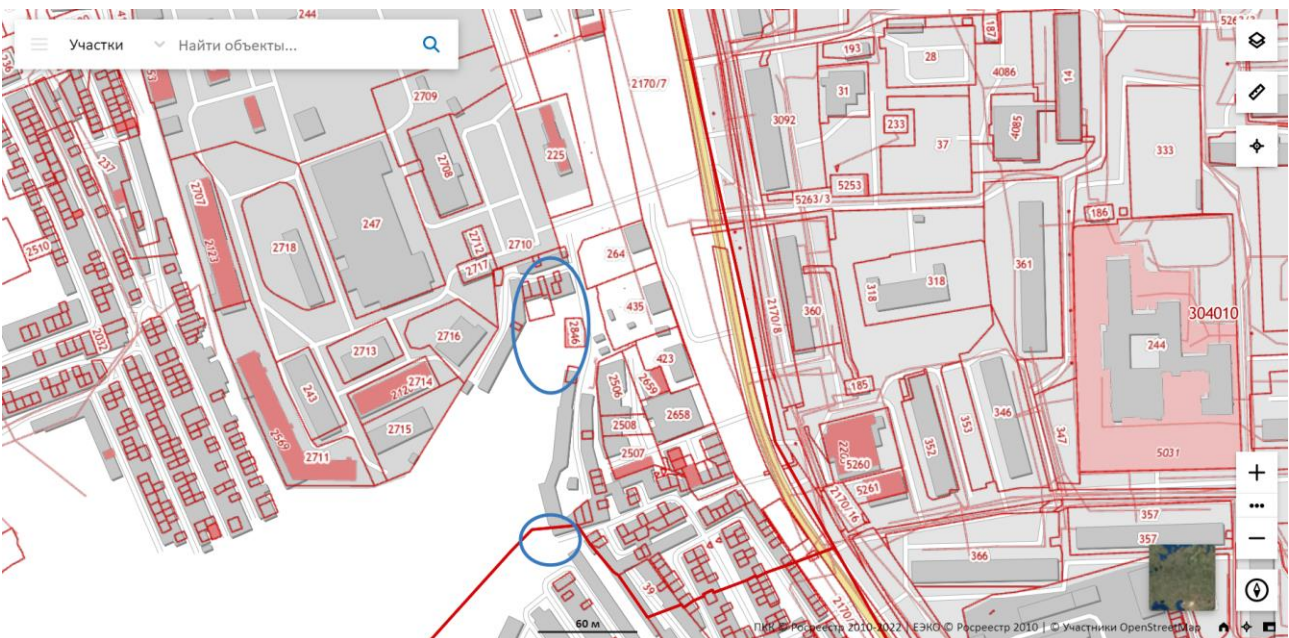
Площадь: 500 кв. м



Свалка № 9, Тобольск

Кадастровый квартал 72:24:0304002, Кадастровый квартал 72:24:0304009

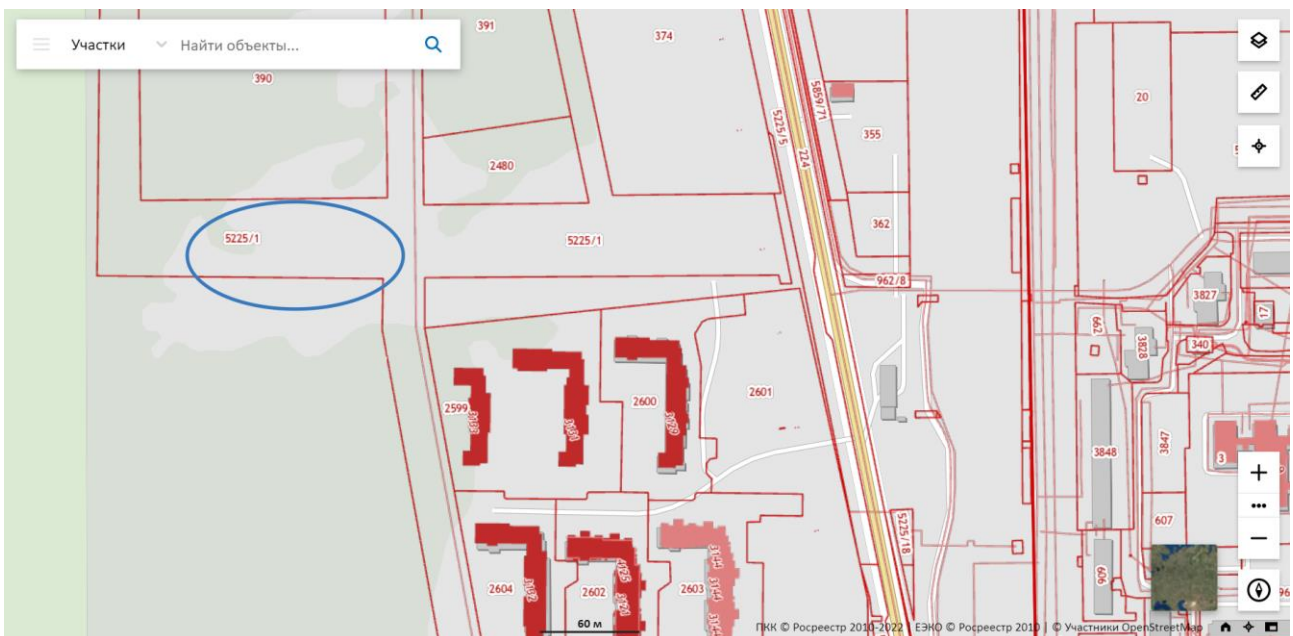
Площадь: 500 кв. м



Свалка № 10, Тобольск

Земельный участок 72:24:0000000:5225

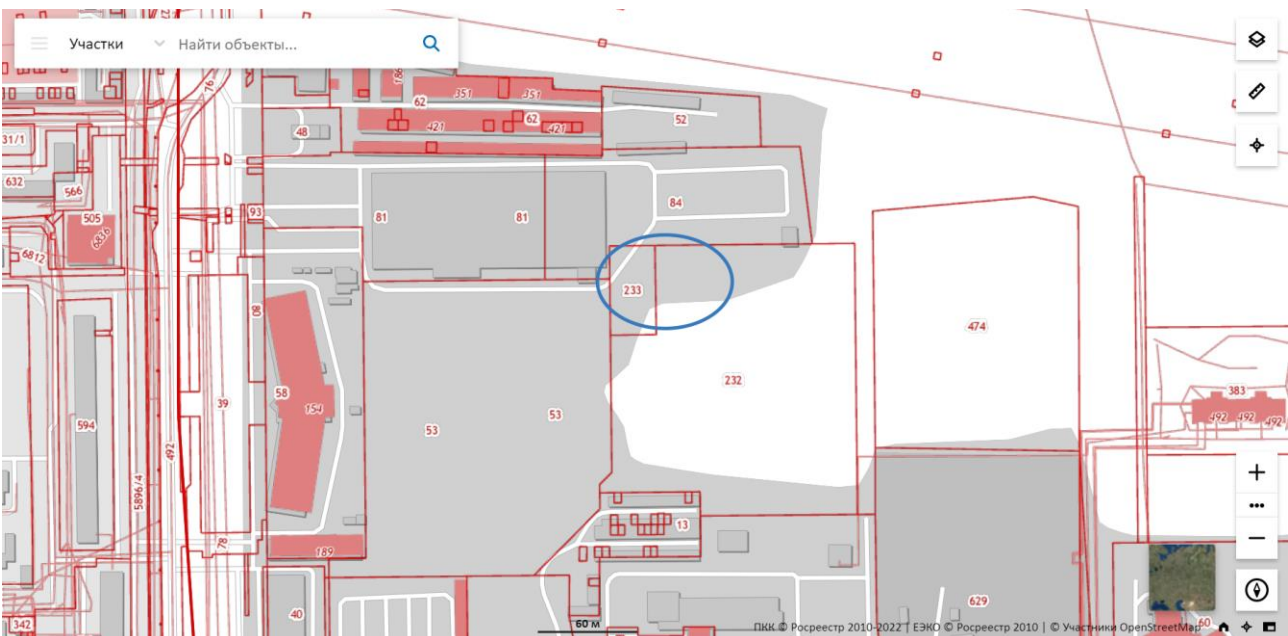
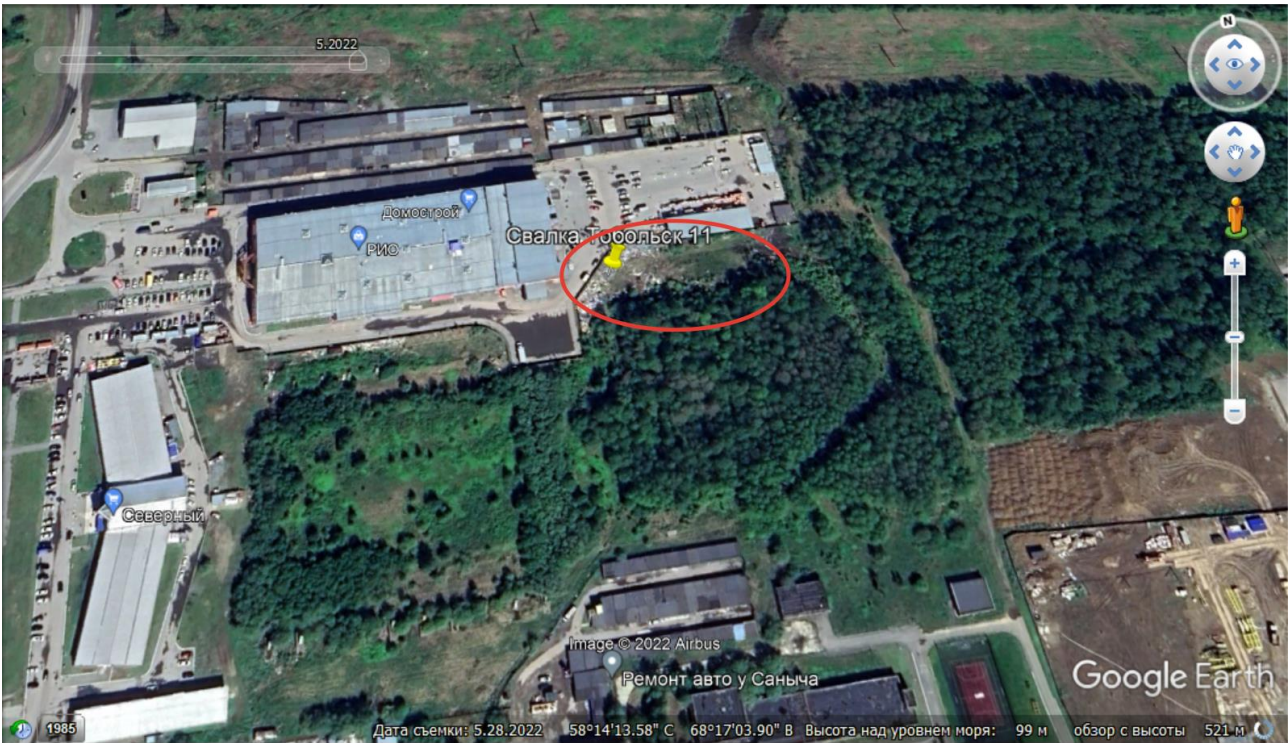
Площадь: 1 900 кв. м



Свалка № 11, Тобольск

Земельный участок 72:24:0304004:233, Земельный участок
72:24:0304004:232

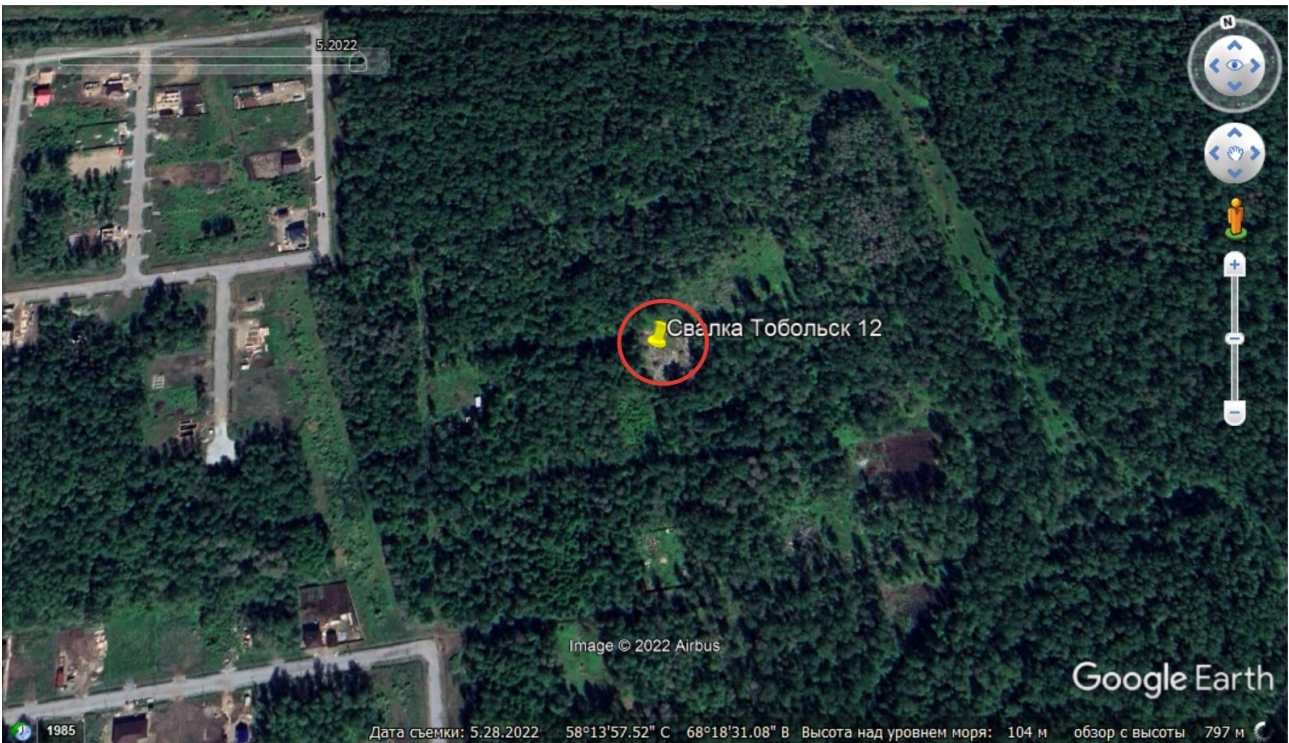
Площадь: 2 000 кв. м



Свалка № 12, Тобольск

Кадастровый квартал 72:24:0303003

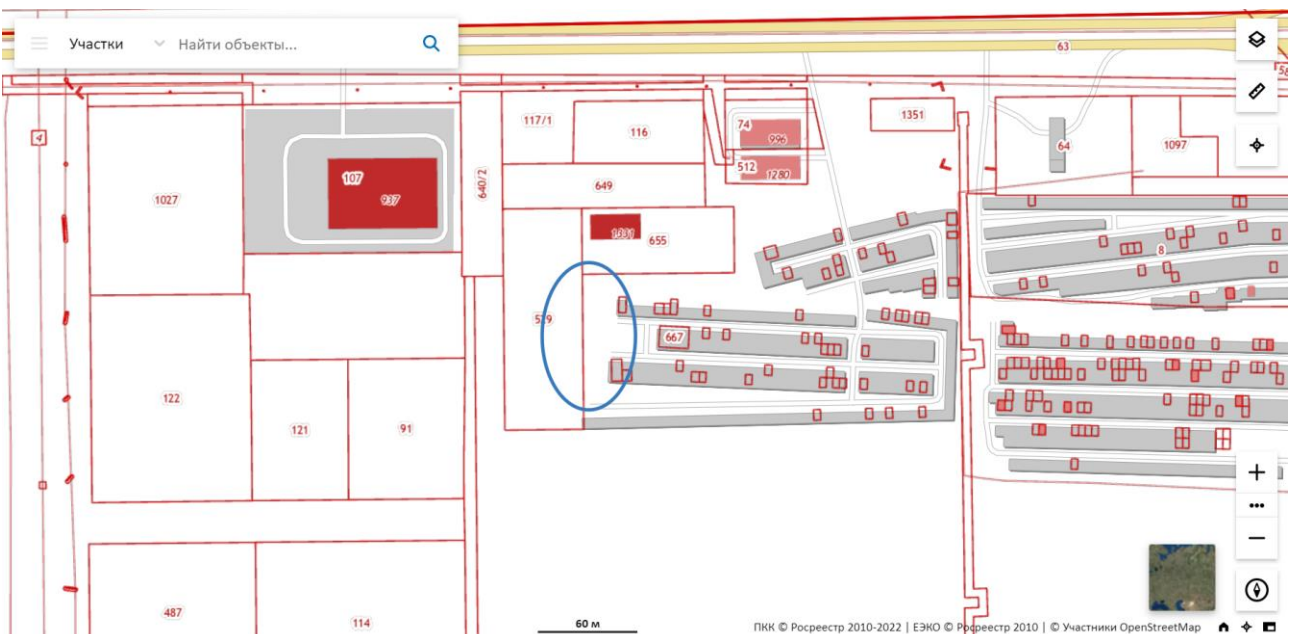
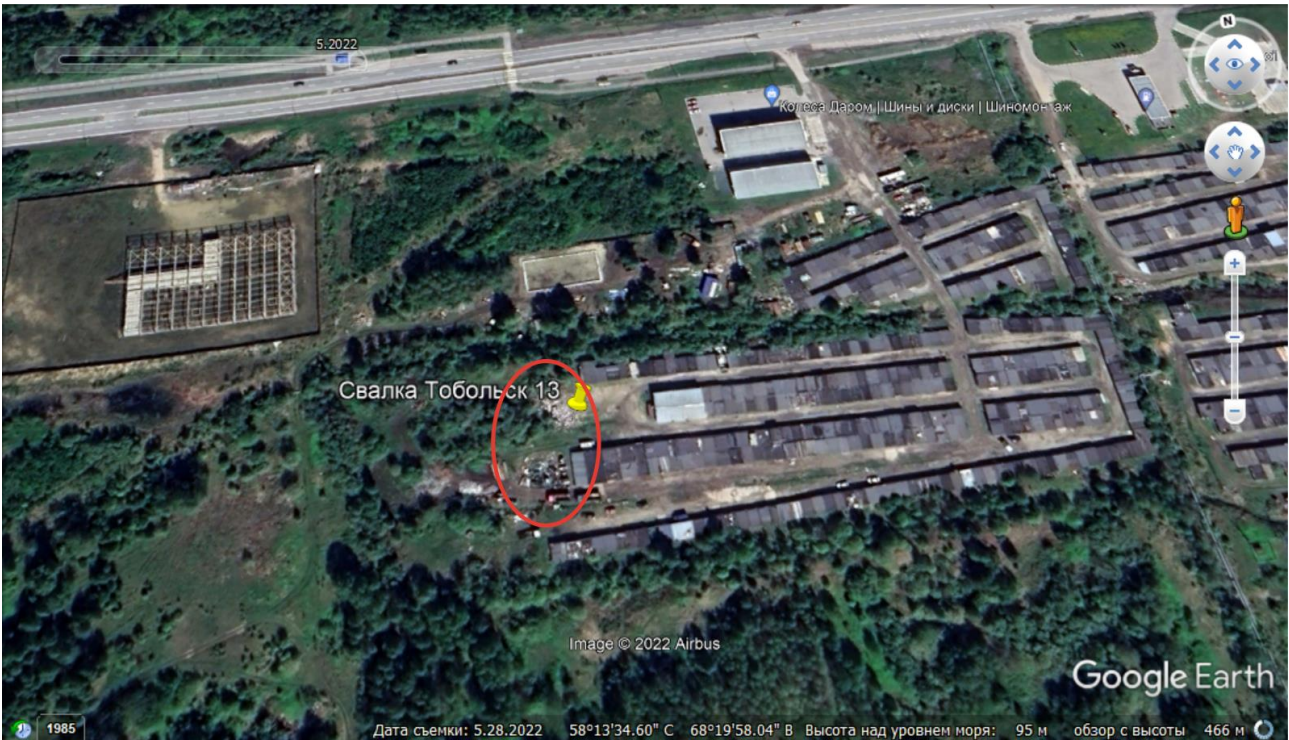
Площадь: 2 100 кв. м



Свалка № 13, Тобольск

Кадастровый квартал 72:24:0303008, Земельный участок
72:24:0303008:529

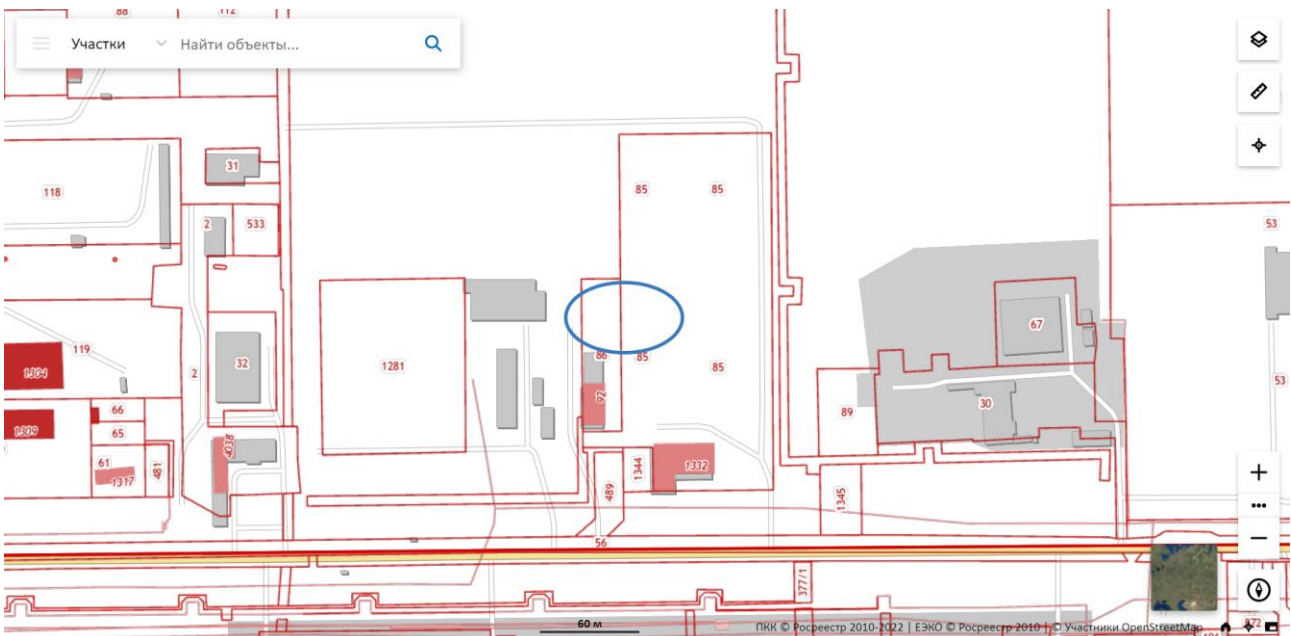
Площадь: 2 100 кв. м



Свалка № 14, Тобольск

Земельный участок 72:24:0303008:85, Земельный участок
72:24:0303008:86

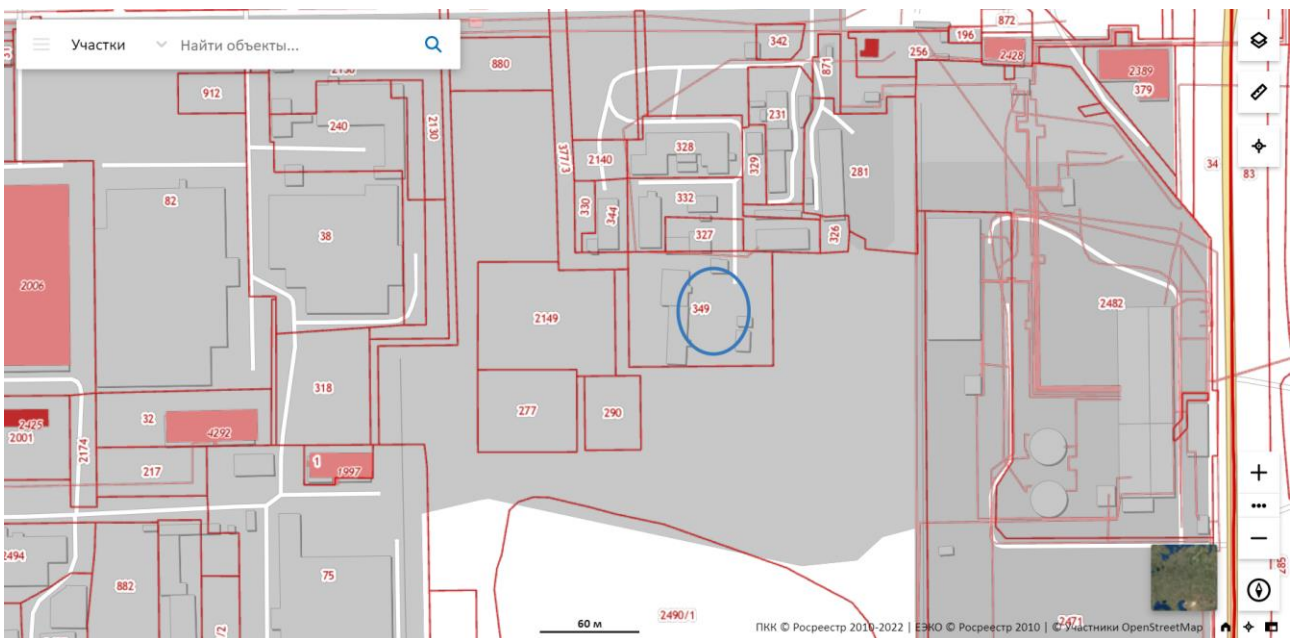
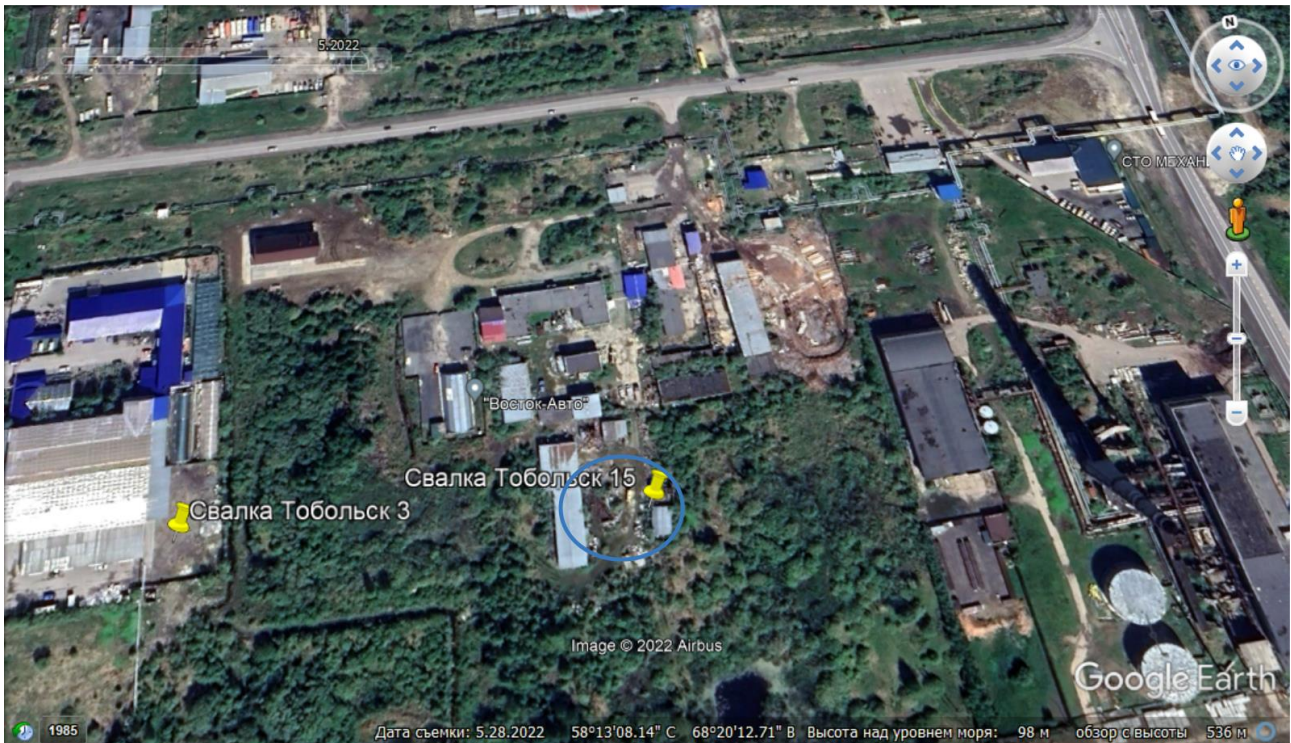
Площадь: 700 кв. м



Свалка № 15, Тобольск

Земельный участок 72:24:0502001:349

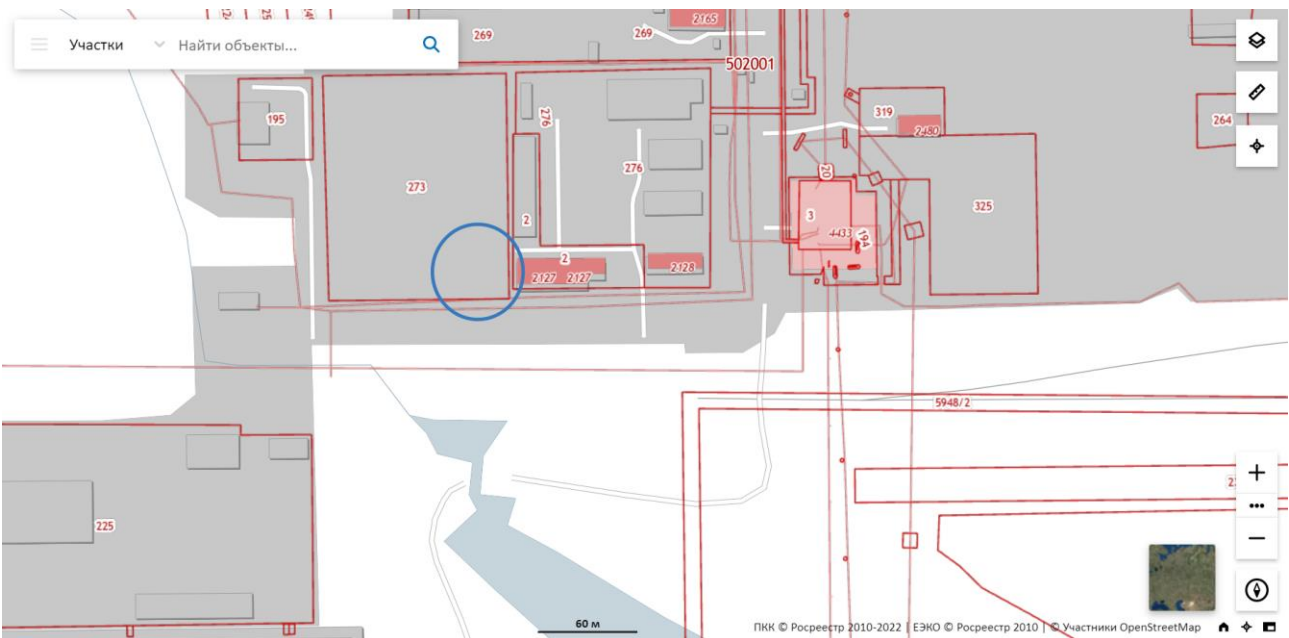
Площадь: 800 кв. м



Свалка № 16, Тобольск

Земельный участок 72:24:0502001:273

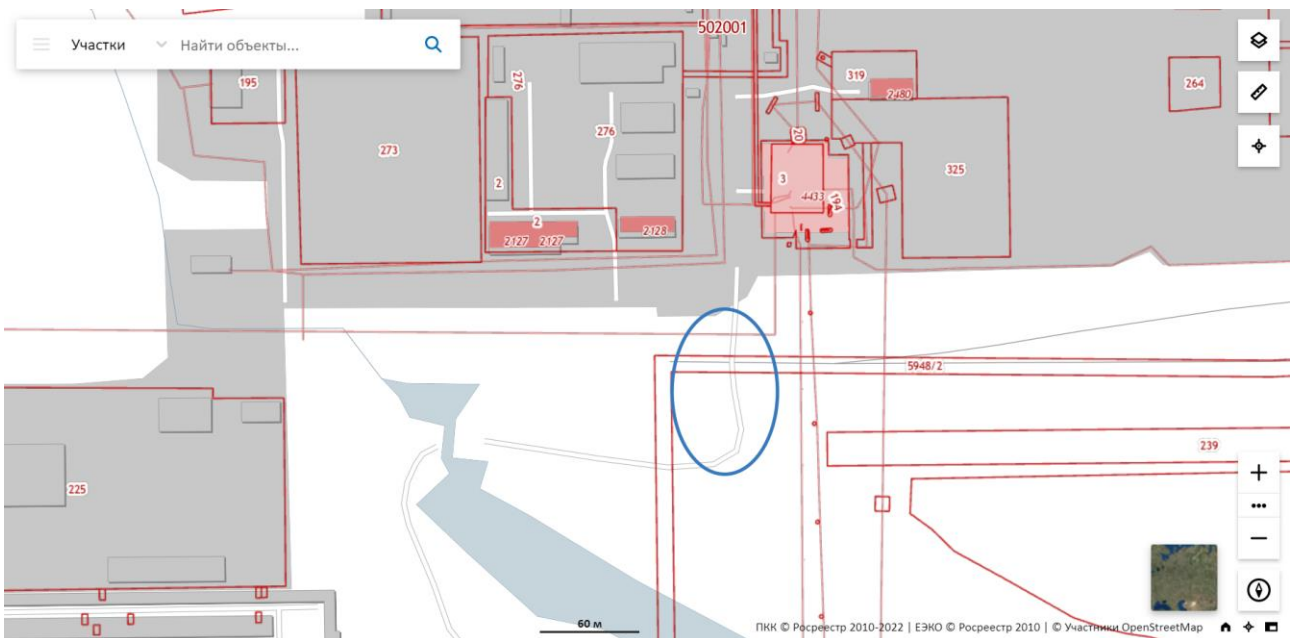
Площадь: 1 300 кв. м



Свалка № 17, Тобольск

Кадастровый квартал 72:24:0502001

Площадь: 3 000 кв. м



Центр исследований и решений экологических проблем Экопатология

Автономная некоммерческая организация «Центр исследований и решений экологических проблем Экопатология» — это экологическая некоммерческая организация, основанная в 2022 году челябинским общественным деятелем Тимофеем Безуглым во время работы над кейсами экологических проблем в регионе.

В 2021 году Тимофей начал организованную правовую работу по борьбе с незаконными свалками в Челябинской городской агломерации и Челябинской области, которая вылилась в программу «Систематизация информации о незаконных свалках».

АНО «Центр Экопатология» занимается подготовкой и реализацией экологических проектов, активно взаимодействуем с органами исполнительной власти с целью решения экологических проблем субъектов Российской Федерации.

Контакты АНО «Центр Экопатология»:

Официальный сайт – <https://ecopathology.ru/>

Официальная электронная почта – director@ecopathology.ru

Безуглый Т.А. – учредитель и директор АНО «Центр Экопатология», автор алгоритма «Визуальный спутниковый поиск незаконных свалок».